







**Saint-Charles-Borromée**



**Utilisation du territoire**

-  Agricole
-  Industrielle
-  Mixte
-  Récréative
-  Résidentielle
-  Urbaine




**Infrastructure**

-  Zone d'extraction de minerai
-  Citerne
-  Ligne de transport d'énergie électrique
-  Voie ferrée




**Services publics**

-  Caserne
-  Hôtel de ville

**Réseau Routier**

-  Autoroute
-  Route nationale
-  Route secondaire

**Limites administratives**

-  Municipalité limitrophe dans la MRC de Joliette
-  Limite de municipalité
-  Limite MRC

0 300 600 900 m

Échelle 1:30 000

Sources : MRC de Joliette (2008), BDGA, SDA, MRNF Québec

Préparé par :

