



**Classification des risques  
de Saint-Ambroise-de-Kildare  
(Périmètre urbain)**




**Bâtiments par cote de risques**

- Risque très élevé
- Risque élevé
- Risque moyen
- Risque faible






**Services publics**

-  Caserne
-  Hôtel de ville

**Réseau Routier**

-  Autoroute
-  Route nationale
-  Route secondaire

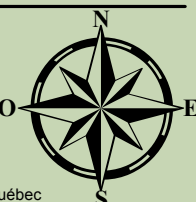
**Limites administratives**

-  Municipalité limitrophe dans la MRC de Joliette
-  Municipalité de Saint-Ambroise-de-Kildare
-  Périmètre urbain
-  Limite de municipalité
-  Limite MRC

0 100 200 300 m



Échelle 1:10 000



Sources : MRC de Joliette (2008), BDGA, SDA, MRNF Québec

Préparé par :

