






Secteurs desservis par les SSI

-  Territoire desservi SSI Joliette
-  Territoire desservi SSI Saint-Charles-Borromée




Services publics

-  Caserne
-  Hôtel de ville




Approvisionnement en eau

-  Poteau d'incendie d'extrémité de réseau conforme

Réseau routier

-  Autoroute
-  Route nationale
-  Route secondaire

Limites administratives

-  Périmètre urbain
-  Limite de municipalité
-  Limite MRC

0 1,3 2,6 3,9 Km

Échelle 1:130 000

Sources : MRC de Joliette (2008), BDGA, SDA, MRNF Québec

Préparé par :

