





Réseau d'approvisionnement en eau et point d'eau

Sainte-Mélanie




Borne d'incendie et point d'eau

-  Débit supérieur à 1 500 litres/minute
-  Débit inférieur à 1 500 litres/minute
-  Aucun débit mesuré
-  Point d'eau




Services publics

-  Caserne
-  Hôtel de ville

Réseau Routier

-  Autoroute
-  Route nationale
-  Route secondaire

Limites administratives

-  Municipalité limitrophe dans la MRC de Joliette
-  Municipalité de Sainte-Mélanie
-  Périmètre urbain
-  Limite de municipalité
-  Limite MRC

0 300 600 900 m

Échelle 1:30 000



Sources : MRC de Joliette (2008), BDGA, SDA, MRNF Québec

Préparé par :

